




















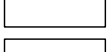

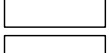










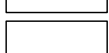









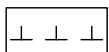
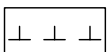




## LEGENDA

STAV	NÁVRH	
		HRANICA KATASTRÁLNEHO ÚZEMIA OBCE - RIEŠENÉ ÚZEMIE ÚPN
		HRANICA ZASTAVANÉHO ÚZEMIA OBCE
		HRANICA CHKO MALÉ KARPATY
		CHRÁNENÉ VTÁČIE ÚZEMIE
		PLOCHY A OBJEKTY RODINNÝCH DOMOV
		PLOCHY A OBJEKTY EXISTUJÚCICH RODINNÝCH DOMOV NAVRHOVANÉ NA REVITALIZÁCIU
		VÝHLADOVÉ ROZVOJOVÉ PLOCHY RODINNÉHO BÝVANIA
		PLOCHY POZEMKOV A OBJEKTOV OBČIANSKEHO VYBAVENIA
		PLOCHY SÍDELNEJ ZELENE
		PLOCHY OVOCNÝCH SADOV
		PLOCHA ZÁHRADKÁRSKEJ OSADY
		ZELEŇ ZÁHRAD RODINNEJ ZÁSTAVBY
		PLOCHY TRVALÝCH TRÁVNATÝCH PORASTOV
		LÍNIOVÁ KRAJINNÁ ZELEŇ
		OCHRANNÁ A IZOLAČNÁ ZELEŇ
		LESNÉ PLOCHY
		VODNÉ PLOCHY A TOKY
		CESTA II.TRIEDY - II/501
		OBCHVAT OBCE - PRELOŽKA CESTY II/501 VO VÝHLADE
		MIESTNE CESTY A PARKOVACIE PLOCHY
		ZASTÁVKY HROMADNEJ AUTOBUSOVEJ DOPRAVY
		HLAVNÉ PEŠIE PLOCHY A TRASY
		ZNAČKOVANÉ TURISTICKÉ CHODNÍKY A CYKLOTRASY
		OSTATNÉ HRANICE OCHRANNÝCH PÁSIEM VŠETKÝCH DRUHOV

### VÝREZ Z ÚZEMNÉHO PLÁNU OBCE JABLONOVÉ

KOMPLEXNÝ URBANISTICKÝ NÁVRH ROZVOJA OBCE, PRIESTOROVÉ USPORIADANIE  
A FUNKČNÉ VYUŽÍVANIE ÚZEMIA, VEREJNOPROSPEŠNÉ STAVBY

3 - LEGENDA