







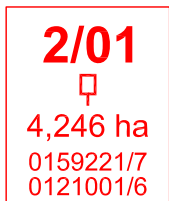


## LEGENDA

STAV      NÁVRH

		ROZŠÍRENIE ZASTAVANÉHO ÚZEMIA OBCE
		HRANICA A OZNAČENIE BONITNÝCH PÔDNO - EKOLOGICKÝCH JEDNOTIEK - DOPLNENIE
		POL'NOHOSPODÁRSKA PÔDA NAVRHNUTÁ NA ODŇATIE
		ZÁVLAHY NA PLOCHÁCH NAVRHOVANÉHO ODŇATIA

	OZNAČENIE LOKALITY: DOPLNKY Č.2 / ČÍSLO LOKALITY
	OZNAČENIE DRUHU POZEMKU
	VÝMERA LOKALITY
	BPEJ V MIESTE DANEJ LOKALITY

 ORNÁ PÔDA

ATELIÉR OLYMPIA □ URBANIZMUS, ÚZEMNÉ A KRAJINNÉ PLÁNOVANIE, ARCHITEKTÚRA  
WOLKROVA 4, 851 01 BRATISLAVA, Tel/fax 02/62 410 307, e-mail: atelier.olympia@stonline.sk

### DOPLNKY Č.2/2010 ÚZEMNÉHO PLÁNU OBCE JABLONOVÉ

DÁTUM : 03/2010

OBJEDNÁVATEĽ : OBEC JABLONOVÉ

RIEŠITEL'SKÝ KOLEKTÍV: ING.ARCH. I.PETRO, ING.ARCH. E.ŽOLNAYOVÁ, ING. B.SÝKOROVÁ

### VYHODNOTENIE DÔSLEDKOV STAVEBNÝCH ZÁMEROV A INÝCH NÁVRHOV NA POL'NOHOSPODÁRSKEJ PÔDE A LESNÝCH POZEMKOCH

MIERKA 1:5000

**9 - D 2/2010**

FORMÁT: 1xA4